

MAPA DO CELÓW PROJEKTOWYCH
Sala 1 : 500

Sala 1 : 50

Powiat : Kazimierski
Gmina : Kazimierz Wielki – obszar wiejski
Id jed. ewid. : 260303_5
Obręb: Guroń Wilków
Id obrębu: 260303_5.0015

Sekcja : 7.129.15.08.4.1

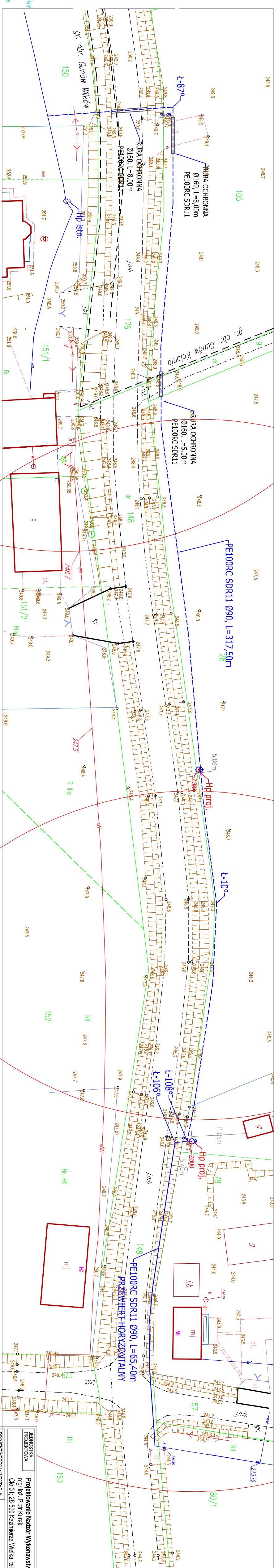
Układ współrzędnych prostokątnych płaskich: PL-2011
Geodezyjny układ wysokości: PL-EUR/2007+NH
Geodezyjny układ odniesienia: PL-ETRF2000

Oznaczenie kancelaryjne: zgłoszenia
pracy geodezyjnej: G.6642/7/7 2023





W gruncach projektowanej inwestycji
mapa została wykona na bez podana
obciążen służebności gruntowych
ujawnionych w księgach wieczystych.

GEODETA UPRAVNIŠTVO

Nie wykazała się istotnieja innymi uciążliwymi substancjami, które mogłyby wpłynąć na środowisko. Wskazano, że nie występują zagrożenia dla środowiska. Wskazano, że nie występują zagrożenia dla środowiska.

[illegible]

~~LEGENDA~~

	Hydrant nazemny DW180
	Projektowana rura sieci wodociągowej PE100 SDR11, Ø90
	Projektowana rura sieci wodociągowej PE100 SDR11, Ø90, gwintem
	Rura ochronna

PROJEKTADRES INWESTYCJI:		Projekowanie Nadrz. Wykonawstwo mgr inż. Piotr Kurek Ob. 517, 28-500 Kazimierza Wielka, tel. 502 101 950	
PROJEKTADRES INWESTYCJI:		Budowa sieci wodociągowej, gmina Kazimierza Wielka dz. nr 150, 28, 148, 9 - obręb Gminów dz. nr 176, 105 - obręb Gminów Kłodnia	
BRANŻA:	SAITARIYA		
PROJEKTANT:	mgr inż. Piotr Kurek	KODS:	
	Upw.: SWK/0082/P/05/13		
SPRACODAJCĄ:	mgr inż. Adam Łania		
	Upw.: OVI/0651/P/05/10		
WYKONAŁ:	mgr inż. Piotr Kurek		
TESTS (PRZYSIADK):	PZT - adreśn i wodociągowej.		
SKALA:	1/500	DATA:	12.2023
		INSTRUKCJA:	
		PZT	